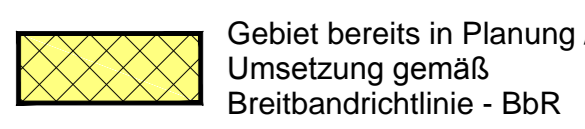
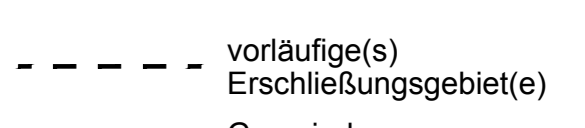

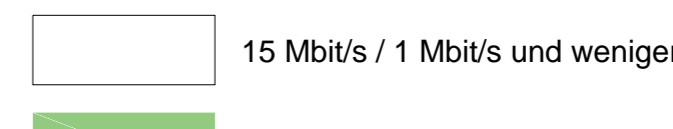
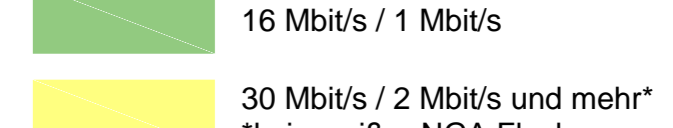
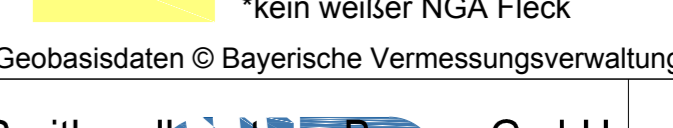



Bandbreiten im Down-/Upload		 Gebiet bereits in Planung / Umsetzung gemäß Breitbandrichtlinie - BbR  vorläufige(s) Erschließungsgebiet(e)  Gemeindegrenzen
	15 Mbit/s / 1 Mbit/s und weniger	
	16 Mbit/s / 1 Mbit/s	
	30 Mbit/s / 2 Mbit/s und mehr* *kein weißer NGA Fleck	
Geobasisdaten © Bayerische Vermessungsverwaltung		 QR-Code zu unserer Webseite: <b>Breitbandberatung Bayern GmbH</b> Alois-Seneffstraße 16 • 92231 Schmalko i.d.OPf. Tel.: 09151406 13 34 • Fax: 09151406 13 34 <a href="http://www.breitbandberatung.de">www.breitbandberatung.de</a> <a href="mailto:bu@breitbandberatung.de">bu@breitbandberatung.de</a>
<b>Ist-Versorgung!</b> Stand: vor Markterkundung		<b>Gemeinde Rehling</b> PLZ: 86508 Vorläufige(s) Erschließungsgebiet(e)
Erstelldatum: 26.09.2017		Zeichner: Sulbauer